



VADEMECUM PER LA COMPILAZIONE DELLA SCHEDA INFORMATIVA UMI



Quando si deve consegnare la Scheda informativa UMI

La *Scheda informativa UMI* è un allegato obbligatorio al MUDE quando sussistono **contemporaneamente** le seguenti condizioni:

- il MUDE interessa un edificio che fa parte di una UMI
- il MUDE è il **primo** che sarà presentato per quella UMI

I dati della Scheda informativa UMI

Il contenuto informativo della Scheda UMI è da considerarsi distinto da quello del MUDE, con l'esclusione del numero identificativo della UMI stessa, un dato indispensabile per correlare i dati UMI forniti tramite la Scheda UMI e quelli direttamente inseriti nel MUDE.

La compilazione dell'allegato *Scheda informativa UMI* non costituisce quindi una ripetizione di attività quanto piuttosto un completamento di dati riguardanti le UMI, solo parzialmente forniti con il modello MUDE. Nel modello MUDE sono infatti raccolte, in modo guidato e controllato, le dichiarazioni e le asseverazioni che riguardano la UMI mentre nella Scheda informativa UMI è richiesto di fornire in un'unica soluzione i dati di progettazione unitaria che riguardano tutti gli edifici (unità strutturali) afferenti la UMI, dati che confluiranno nella banca dati di monitoraggio della Ricostruzione.

Il formato della Scheda informativa UMI

La *Scheda informativa UMI* è in un formato PDF compilabile.

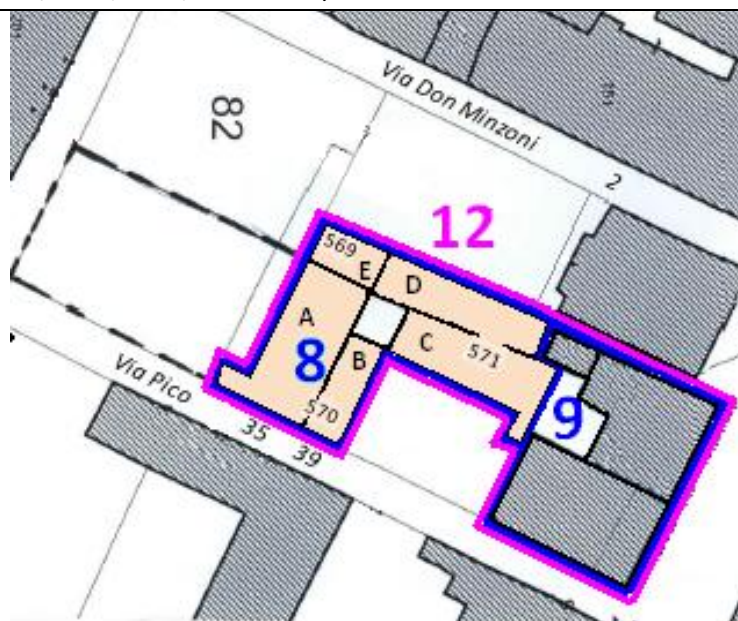
La compilazione dell'allegato va effettuata con l'ultima versione (gratuita) di Adobe Reader XI ([scarica qui](#)) che consente il salvataggio in locale del file compilato.

Il file da allegare al MUDE deve rimanere in tale formato compilabile, condizione che rende possibile l'acquisizione automatica dei dati di compilazione una volta presentato il MUDE. Non si deve trasformare il formato compilabile (PDF form) in altri formati documentali che ne impediscono l'elaborazione da parte di sistemi informatici. L'utilizzo, per esempio, di una stampante virtuale come PDF Creator trasforma il formato del file in PDF/A che non può essere elaborato per l'estrazione automatica dei dati.

La planimetria UMI

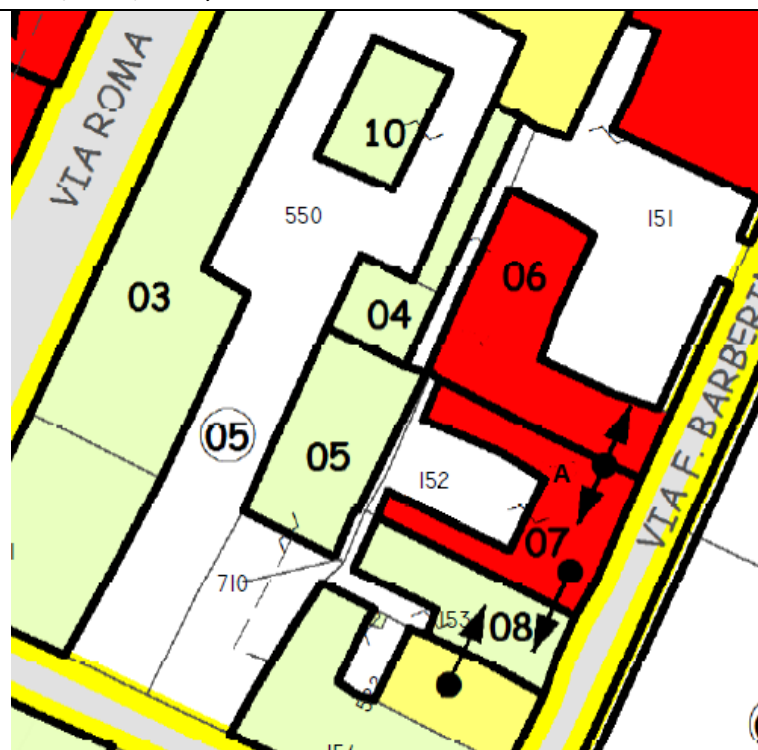
La *Planimetria UMI* costituisce un ulteriore allegato, distinto rispetto alla *Scheda informativa UMI*, che serve da mappa cartografica di riferimento dei dati alfanumerici inseriti nella Scheda UMI. In questo caso non è richiesto nessun formato 'elaborabile' del file ma anche semplicemente un PDF/A in cui siano rappresentati con sufficiente chiarezza gli 'oggetti edilizi' descritti nella Scheda UMI, tramite i loro identificativi (UMI, edifici appartenenti alla UMI, aggregati di UMI, UMI correlate per disposizione comunale).

Esempio di Planimetria UMI da cui si evince che la UMI n. 8 è formata dagli edifici (A, B, C, D, E) e che appartiene all'aggregazione di UMI n. 12 (ai sensi dell'ord. 60/2013, art.3, comma 10) insieme alla UMI n. 9



— Aggregazione
— UMI

Esempio di Planimetria UMI da cui si evince che la UMI n. 05/07 è formata da un solo edificio (A) e che è adiacente alle UMI n. 05/06 e n. 05/08 (ai sensi dell'ord. 11/2014, art.2)





Come si compila la Scheda informativa UMI

Durante la compilazione della *Scheda informativa UMI* si consiglia di fare riferimento alle relative *Note di compilazione*, in cui sono indicati il significato e l'eventuale obbligatorietà dei singoli campi, le codifiche dei campi-lista e i riferimenti normativi.

Per verificare la correttezza e coerenza dei dati inseriti, su ogni pagina è disponibile un bottone "Valida". Se non viene utilizzato, sulla pagina del modulo resta il messaggio "Pagina da validare". L'esito della validazione può essere invece di due tipi:

- mancano dati obbligatori oppure ci sono dati incompleti o incoerenti con dati già inseriti in precedenza: in questo caso il messaggio diventa "Pagina non valida" e i campi errati si presentano con un bordo rosso (a volte viene anche aperta una finestra con una descrizione più circostanziata dell'errore);
- i dati inseriti sono corretti: in questo caso non è presente alcun messaggio

NB: non esiste nessun controllo automatico di coerenza tra i dati UMI inseriti nella *Scheda informativa UMI* e quelli inseriti nel modello MUDE

Il controllo di coerenza e la correlazione tra le dichiarazioni rese sul modello MUDE e i dati della scheda informativa allegata avviene solo a posteriori; per questo motivo una particolare attenzione va riservata ai campi che costituiscono chiavi identificative e che consentono di associare le informazioni del MUDE con quelle della Scheda: Numero UMI, Numero aggregazione UMI, UMI correlate per disposizione comunale, Riferimenti edifici sulla planimetria UMI (mappa).

In particolare, deve corrispondere il Numero UMI della Scheda informativa UMI con l'Identificativo UMI del modello MUDE:

Scheda informativa UMI	Modello MUDE
IDENTIFICAZIONE Numero UMI ¹	<i>UMI</i> Applica? <input checked="" type="radio"/> SI <input type="radio"/> NO Identificativo UMI *



VADEMECUM PER LA COMPILAZIONE DELLA SCHEDA INFORMATIVA UMI




il numero UMI deve essere espresso senza prefissi o suffissi ("UMI", "n. UMI", "Numero", ecc.) ma solo con il codice attribuito dal Comune nei dati di perimetrazione e deve consentire l'individuazione univoca della UMI. Se il Comune ha operato una numerazione assoluta delle UMI, è sufficiente indicarne il numero; se il Comune ha adottato una numerazione relativa all'interno di raggruppamenti territoriali o classificazioni particolari, è necessario esprimere il codice completo di raggruppamento/classificazione (es: 07/01, CS-45, ...).

Durante la compilazione, deve inoltre essere garantita la coerenza tra gli eventuali identificativi di aggregazione e di UMI adiacenti della Scheda UMI e le dichiarazioni rese sul modello MUDE:

Scheda informativa UMI	Modello MUDE
<p>Numero aggregazione UMI ² <input type="text"/></p>	<p><input checked="" type="radio"/> è in relazione con le seguenti UMI*</p> <p><input checked="" type="checkbox"/> per aggregazione ai sensi dell'Ordinanza 60/2013 art. 3 c. 10</p> <p><input type="checkbox"/> per disposizione comunale stabilita negli atti di perimetrazione (UMI adiacenti)</p>
<p>UMI correlate per disposizione comunale ³ <input type="text"/></p> <p><input type="text"/></p>	<p><input checked="" type="radio"/> è in relazione con le seguenti UMI*</p> <p><input type="checkbox"/> per aggregazione ai sensi dell'Ordinanza 60/2013 art. 3 c. 10</p> <p><input checked="" type="checkbox"/> per disposizione comunale stabilita negli atti di perimetrazione (UMI adiacenti)</p>

I riferimenti agli edifici indicati sulla *Scheda informativa UMI* devono invece trovare coerenza con quanto contenuto nella *Planimetria UMI*:

Scheda informativa UMI		Planimetria UMI														
<table border="1"> <thead> <tr> <th colspan="2">EDIFICI ²</th> </tr> <tr> <th>N°</th> <th>Rif. Mappa ³</th> </tr> </thead> <tbody> <tr> <td>1</td> <td>A</td> </tr> <tr> <td>2</td> <td>B</td> </tr> <tr> <td>3</td> <td>C</td> </tr> <tr> <td>4</td> <td>D</td> </tr> <tr> <td>5</td> <td>E</td> </tr> </tbody> </table>		EDIFICI ²		N°	Rif. Mappa ³	1	A	2	B	3	C	4	D	5	E	
EDIFICI ²																
N°	Rif. Mappa ³															
1	A															
2	B															
3	C															
4	D															
5	E															

Esempi di compilazione della Scheda informativa UMI

Facendo riferimento ai due esempi di Planimetria UMI rappresentati in precedenza, nelle pagine successive vengono illustrate due possibili Schede informative UMI e alcune sezioni del modello MUDE al quale devono essere allegate.

Si ricorda che l'obbligo di allegare la Scheda informativa UMI e la relativa Planimetria vale solo per il primo modello MUDE della UMI. Negli altri casi la compilazione del modello MUDE resta analoga a quella mostrata negli esempi con la distinzione fondamentale che, invece di dichiarare di allegare Scheda UMI e Planimetria, bisogna fornire il numero del MUDE già depositato che li contiene.



VADEMECUM PER LA COMPILAZIONE DELLA SCHEDA INFORMATIVA UMI



Esempio 1: Scheda informativa relativa ad una UMI composta da 5 edifici e in aggregazione con altre UMI ai sensi dell'ord. 60/2013, art.3, comma 10

SCHEDA INFORMATIVA UMI		Pag. 1/3	
IDENTIFICAZIONE			
Numero UMI ¹	8	Numero aggregazione UMI ²	12
UMI correlate per disposizione comunale ³			
Atto deliberativo ⁴	Delibera di Consiglio n. 123 del 24/04/2013		
Ambito territoriale ³	<input checked="" type="radio"/> centro storico <input type="radio"/> nucleo storico non urbano <input type="radio"/> tessuto urbano consolidato <input type="radio"/> altro		
<input type="checkbox"/>	UMI coincidente con l'intero isolato ⁶		
PROGETTISTA COORDINATORE ⁷			
Cognome e Nome	Bianchi Andrea		
Codice Fiscale	BNCNDA68S21A923H		
Indirizzo	Via Pacinotti, 1		
Città	Modena (MO)	CAP	41121
e-mail	andrea.bianchi@studiobianchi.it	Telefono	059.4322111

SCHEDA INFORMATIVA UMI													Pag. 2/3
EDIFICI ⁸													
N°	Rif. Mappa ⁹	Riferimenti Catasto dei Terreni ¹⁰	Esito agibilità ¹¹				Fonte ¹²				Livello operativo ¹³		
1	A	Foglio: 82 Mappale: 570	B				AeDES				E0		
2	B	Foglio: 82 Mappale: 570	C				AeDES				E0		
3	C	Foglio: 82 Mappale: 571	E				rivalutazione				E2		
4	D	Foglio: 82 Mappale: 571	E				altro				E3		
5	E	Foglio: 82 Mappale: 569	B				AeDES				E0		
6													
7													
8													
9													
10													
ATTUAZIONE INTERVENTO													
Realizzazione ¹⁴ <input type="radio"/> unica <input checked="" type="radio"/> per lotti													
LOTTI													
N°	Inizio ¹⁵	Fine ¹⁶	Edifici ¹⁷										
			1	2	3	4	5	6	7	8	9	10	
1	01/03/2014	30/06/2014	<input checked="" type="checkbox"/>	<input type="checkbox"/>	<input type="checkbox"/>	<input type="checkbox"/>	<input type="checkbox"/>	<input type="checkbox"/>	<input type="checkbox"/>	<input type="checkbox"/>	<input type="checkbox"/>	<input type="checkbox"/>	
2	15/04/2014	15/08/2014	<input type="checkbox"/>	<input checked="" type="checkbox"/>	<input type="checkbox"/>	<input type="checkbox"/>	<input type="checkbox"/>	<input type="checkbox"/>	<input type="checkbox"/>	<input type="checkbox"/>	<input type="checkbox"/>	<input type="checkbox"/>	
3	15/09/2014	15/10/2014	<input type="checkbox"/>	<input type="checkbox"/>	<input type="checkbox"/>	<input type="checkbox"/>	<input checked="" type="checkbox"/>	<input type="checkbox"/>	<input type="checkbox"/>	<input type="checkbox"/>	<input type="checkbox"/>	<input type="checkbox"/>	
4	15/09/2014	01/12/2014	<input type="checkbox"/>	<input type="checkbox"/>	<input checked="" type="checkbox"/>	<input type="checkbox"/>	<input type="checkbox"/>	<input type="checkbox"/>	<input type="checkbox"/>	<input type="checkbox"/>	<input type="checkbox"/>	<input type="checkbox"/>	
5	01/11/2014	31/12/2014	<input type="checkbox"/>	<input type="checkbox"/>	<input type="checkbox"/>	<input checked="" type="checkbox"/>	<input type="checkbox"/>	<input type="checkbox"/>	<input type="checkbox"/>	<input type="checkbox"/>	<input type="checkbox"/>	<input type="checkbox"/>	

SCHEDA INFORMATIVA UMI Pag. 3/3

		ALTRI DATI DEGLI EDIFICI																				
		1	2	3	4	5	6	7	8	9	10											
Tipo di proprietà ¹⁸		B	B	B	B	B																
Tipologia costruttiva ¹⁹		A	A	A	C	A																
N° U.I. per usi	Abitativo ²⁰	7	7	5	5	4	4	6	5	3	5	5	5	1	1	1						
	Produttivo ²¹																					
	Commercio ²¹							4	3	2	2											
	Terziario ²¹									3	3	2	1									
	Serv. pubblici ²¹																					
	Serv. privati ²¹																					
	Turismo-Ricettivo ²¹																					
	Altro ²¹																					
Nuclei familiari sgomberati ²²			2	5	5																	
Dlgs 42/2004	Bene culturale ²³	<input checked="" type="checkbox"/>	<input type="checkbox"/>	<input type="checkbox"/>	<input type="checkbox"/>	<input type="checkbox"/>	<input type="checkbox"/>	<input type="checkbox"/>	<input type="checkbox"/>	<input type="checkbox"/>	<input type="checkbox"/>	<input type="checkbox"/>	<input type="checkbox"/>	<input type="checkbox"/>	<input type="checkbox"/>	<input type="checkbox"/>	<input type="checkbox"/>	<input type="checkbox"/>	<input type="checkbox"/>	<input type="checkbox"/>	<input type="checkbox"/>	
	Tutela indiretta ²⁴	<input type="checkbox"/>	<input type="checkbox"/>	<input type="checkbox"/>	<input type="checkbox"/>	<input type="checkbox"/>	<input type="checkbox"/>	<input type="checkbox"/>	<input type="checkbox"/>	<input type="checkbox"/>	<input type="checkbox"/>	<input type="checkbox"/>	<input type="checkbox"/>	<input type="checkbox"/>	<input type="checkbox"/>	<input type="checkbox"/>	<input type="checkbox"/>	<input type="checkbox"/>	<input type="checkbox"/>	<input type="checkbox"/>	<input type="checkbox"/>	
	Interesse pubblico ²⁵	<input type="checkbox"/>	<input type="checkbox"/>	<input type="checkbox"/>	<input type="checkbox"/>	<input type="checkbox"/>	<input type="checkbox"/>	<input type="checkbox"/>	<input type="checkbox"/>	<input type="checkbox"/>	<input type="checkbox"/>	<input type="checkbox"/>	<input type="checkbox"/>	<input type="checkbox"/>	<input type="checkbox"/>	<input type="checkbox"/>	<input type="checkbox"/>	<input type="checkbox"/>	<input type="checkbox"/>	<input type="checkbox"/>	<input type="checkbox"/>	
	Interesse paesaggistico ²⁶	<input type="checkbox"/>	<input type="checkbox"/>	<input type="checkbox"/>	<input type="checkbox"/>	<input type="checkbox"/>	<input type="checkbox"/>	<input type="checkbox"/>	<input type="checkbox"/>	<input type="checkbox"/>	<input type="checkbox"/>	<input type="checkbox"/>	<input type="checkbox"/>	<input type="checkbox"/>	<input type="checkbox"/>	<input type="checkbox"/>	<input type="checkbox"/>	<input type="checkbox"/>	<input type="checkbox"/>	<input type="checkbox"/>	<input type="checkbox"/>	
LR 20/2000	Interesse storico-architettonico ²⁷	<input type="checkbox"/>	<input type="checkbox"/>	<input type="checkbox"/>	<input checked="" type="checkbox"/>	<input type="checkbox"/>	<input type="checkbox"/>	<input type="checkbox"/>	<input type="checkbox"/>	<input type="checkbox"/>	<input type="checkbox"/>	<input type="checkbox"/>	<input type="checkbox"/>	<input type="checkbox"/>	<input type="checkbox"/>	<input type="checkbox"/>	<input type="checkbox"/>	<input type="checkbox"/>	<input type="checkbox"/>	<input type="checkbox"/>	<input type="checkbox"/>	
	Pregio storico-culturale e testimoniale ²⁸	<input type="checkbox"/>	<input type="checkbox"/>	<input checked="" type="checkbox"/>	<input type="checkbox"/>	<input type="checkbox"/>	<input type="checkbox"/>	<input type="checkbox"/>	<input type="checkbox"/>	<input type="checkbox"/>	<input type="checkbox"/>	<input type="checkbox"/>	<input type="checkbox"/>	<input type="checkbox"/>	<input type="checkbox"/>	<input type="checkbox"/>	<input type="checkbox"/>	<input type="checkbox"/>	<input type="checkbox"/>	<input type="checkbox"/>	<input type="checkbox"/>	



VADEMECUM PER LA COMPILAZIONE DELLA SCHEDA INFORMATIVA UMI



Per avere un quadro globale su come compilare le informazioni riguardanti la UMI dell'esempio precedente, di seguito sono riportate anche le sezioni del MUDE interessate:

Quadro informativo B: SOGGETTI COINVOLTI

Il soggetto BIANCHI ANDREA (indicato come Progettista coordinatore sulla Scheda UMI) non è il professionista che inoltra il modello MUDE

Quadro informativo C: DATI GENERALI - Sezione UMI

UMI

Applica? SI NO

Identificativo UMI *

- almeno una Unità Immobiliare nella UMI è adibita ad abitazione principale ad attività produttiva in esercizio
- L'intervento è riferito a più edifici contigui
 - e almeno un edificio con livello operativo B/C subirà un intervento di miglioramento sismico usufruendo delle regole di calcolo del contributo previste per la E0
- non è in relazione con altre UMI
- è in relazione con altre UMI
 - per aggregazione ai sensi dell'Ordinanza 60/2013 art. 3 c. 10
 - per disposizione comunale stabilita negli atti di perimetrazione (UMI adiacenti)



Quadro informativo E1: DICHIARAZIONI - Progetto unitario delle UMI

Progetto unitario delle UMI

che l'intervento sulla UMI prevede una **realizzazione unica**

di allegare il progetto esecutivo unitario (strutturale e architettonico) della UMI

che il progetto esecutivo unitario della UMI è già stato presentato con il MUDE RCR n.*

che il progetto esecutivo unitario della UMI coincide con il progetto esecutivo dell'edificio

che l'intervento sulla UMI sarà **realizzato per lotti**

di allegare il progetto preliminare unitario (strutturale e architettonico) della UMI

che il progetto preliminare unitario della UMI è già stato presentato con il MUDE RCR n.*

Quadro informativo E1: DICHIARAZIONI - Scheda informativa della UMI

Scheda informativa della UMI

di allegare la scheda informativa della UMI e la relativa Planimetria

che la scheda informativa della UMI e la relativa Planimetria sono già state presentate con il MUDE RCR n.*



VADEMECUM PER LA COMPILAZIONE DELLA SCHEDA INFORMATIVA UMI



Quadro informativo E2: ASSEVERAZIONI - Aggregazione di UMI (ai sensi dell'Ordinanza 60/2013, art. 3 c. 10)

Realizzazione intervento UMI per lotti

che le opere che saranno eseguite sono coerenti con quanto previsto nel progetto preliminare presentato

Aggregazione di UMI (ai sensi dell'Ordinanza 60/2013, art. 3 c. 10)

che le opere progettate sono in linea con i criteri uniformi di progettazione, modalità e tempi di esecuzione stabiliti dal Comune

Quadro informativo Z: ALLEGATI

Gli allegati del gruppo UMI da spuntare nell'apposito quadro informativo (e successivamente da allegare al modello MUDE) devono essere coerenti con le dichiarazioni e asseverazioni rese nei quadri precedenti.

In particolare, se si è dichiarato di "allegare la Scheda informativa della UMI e la relativa Planimetria", bisogna spuntare i seguenti allegati:

N UMI : SCHEDA UMI

Scheda informativa della UMI

N UMI : PLANIMETRIA UMI

Planimetria della UMI



VADEMECUM PER LA COMPILAZIONE DELLA SCHEDA INFORMATIVA UMI



Esempio 2: Scheda informativa relativa ad una UMI composta da 1 solo edificio e con 2 UMI adiacenti ai sensi dell'ord. 11/2014, art.2

SCHEDA INFORMATIVA UMI		Pag. 1/3	
IDENTIFICAZIONE			
Numero UMI ¹	05/07	Numero aggregazione UMI ²	
UMI correlate per disposizione comunale ³	05/06	05/08	
Atto deliberativo ⁴	Delibera di Consiglio n. 456 del 27/03/2013		
Ambito territoriale ³	<input checked="" type="radio"/> centro storico <input type="radio"/> nucleo storico non urbano <input type="radio"/> tessuto urbano consolidato <input type="radio"/> altro		
<input type="checkbox"/>	UMI coincidente con l'intero isolato ⁵		
PROGETTISTA COORDINATORE ⁷			
Cognome e Nome			
Codice Fiscale			
Indirizzo			
Città		CAP	
e-mail		Telefono	

SCHEDA INFORMATIVA UMI													Pag. 2/3
EDIFICI ⁸													
N°	Rif. Mappa ⁹	Riferimenti Catasto dei Terreni ¹⁰	Esito agibilità ¹¹				Fonte ¹²				Livello operativo ¹³		
1	A	Foglio: 21 Mappale: 152	E				AeDES				E2		
2													
3													
4													
5													
6													
7													
8													
9													
10													
ATTUAZIONE INTERVENTO													
Realizzazione ¹⁴ <input checked="" type="radio"/> unica <input type="radio"/> per lotti													
LOTTE													
N°	Inizio ¹⁵	Fine ¹⁶	Edifici ¹⁷										
			1	2	3	4	5	6	7	8	9	10	
1			<input type="checkbox"/>	<input type="checkbox"/>	<input type="checkbox"/>	<input type="checkbox"/>	<input type="checkbox"/>	<input type="checkbox"/>	<input type="checkbox"/>	<input type="checkbox"/>	<input type="checkbox"/>	<input type="checkbox"/>	
2			<input type="checkbox"/>	<input type="checkbox"/>	<input type="checkbox"/>	<input type="checkbox"/>	<input type="checkbox"/>	<input type="checkbox"/>	<input type="checkbox"/>	<input type="checkbox"/>	<input type="checkbox"/>	<input type="checkbox"/>	
3			<input type="checkbox"/>	<input type="checkbox"/>	<input type="checkbox"/>	<input type="checkbox"/>	<input type="checkbox"/>	<input type="checkbox"/>	<input type="checkbox"/>	<input type="checkbox"/>	<input type="checkbox"/>	<input type="checkbox"/>	
4			<input type="checkbox"/>	<input type="checkbox"/>	<input type="checkbox"/>	<input type="checkbox"/>	<input type="checkbox"/>	<input type="checkbox"/>	<input type="checkbox"/>	<input type="checkbox"/>	<input type="checkbox"/>	<input type="checkbox"/>	
5			<input type="checkbox"/>	<input type="checkbox"/>	<input type="checkbox"/>	<input type="checkbox"/>	<input type="checkbox"/>	<input type="checkbox"/>	<input type="checkbox"/>	<input type="checkbox"/>	<input type="checkbox"/>	<input type="checkbox"/>	

SCHEMA INFORMATIVA UMI		ALTRI DATI DEGLI EDIFICI									
		1	2	3	4	5	6	7	8	9	10
Tipo di proprietà ¹⁸		B									
Tipologia costruttiva ¹⁹		A									
N° U.I. per usi	Abitativo ²⁰	5	4	3							
	Produttivo ²¹										
	Commercio ²¹										
	Terziario ²¹										
	Serv. pubblici ²¹										
	Serv. privati ²¹										
	Turismo-Ricettivo ²¹										
	Altro ²¹										
Nuclei familiari sgomberati ²²		1									
Dlgs 42/2004	Bene culturale ²³	<input checked="" type="checkbox"/>	<input type="checkbox"/>	<input type="checkbox"/>	<input type="checkbox"/>	<input type="checkbox"/>	<input type="checkbox"/>	<input type="checkbox"/>	<input type="checkbox"/>	<input type="checkbox"/>	<input type="checkbox"/>
	Tutela indiretta ²⁴	<input type="checkbox"/>	<input type="checkbox"/>	<input type="checkbox"/>	<input type="checkbox"/>	<input type="checkbox"/>	<input type="checkbox"/>	<input type="checkbox"/>	<input type="checkbox"/>	<input type="checkbox"/>	<input type="checkbox"/>
	Interesse pubblico ²⁵	<input type="checkbox"/>	<input type="checkbox"/>	<input type="checkbox"/>	<input type="checkbox"/>	<input type="checkbox"/>	<input type="checkbox"/>	<input type="checkbox"/>	<input type="checkbox"/>	<input type="checkbox"/>	<input type="checkbox"/>
	Interesse paesaggistico ²⁶	<input type="checkbox"/>	<input type="checkbox"/>	<input type="checkbox"/>	<input type="checkbox"/>	<input type="checkbox"/>	<input type="checkbox"/>	<input type="checkbox"/>	<input type="checkbox"/>	<input type="checkbox"/>	<input type="checkbox"/>
LR 20/2000	Interesse storico-architettonico ²⁷	<input type="checkbox"/>	<input type="checkbox"/>	<input type="checkbox"/>	<input type="checkbox"/>	<input type="checkbox"/>	<input type="checkbox"/>	<input type="checkbox"/>	<input type="checkbox"/>	<input type="checkbox"/>	<input type="checkbox"/>
	Pregio storico-culturale e testimoniale ²⁸	<input type="checkbox"/>	<input type="checkbox"/>	<input type="checkbox"/>	<input type="checkbox"/>	<input type="checkbox"/>	<input type="checkbox"/>	<input type="checkbox"/>	<input type="checkbox"/>	<input type="checkbox"/>	<input type="checkbox"/>



VADEMECUM PER LA COMPILAZIONE DELLA SCHEDA INFORMATIVA UMI



Per avere un quadro globale su come compilare le informazioni riguardanti la UMI dell'esempio precedente, di seguito sono riportate anche le sezioni del MUDE interessate:

Quadro informativo B: SOGGETTI COINVOLTI

Il soggetto BIANCHI ANDREA è il professionista che inoltra il modello MUDE (non essendo stato indicato sulla Scheda UMI, sarà considerato il Progettista coordinatore della UMI)

Inserire almeno un soggetto intestatario, un progettista ed un'impresa esecutrice dei lavori (solo per lavori non eseguiti in proprio)

Ruolo nell'ambito dell'istanza*	Progettista
--	-------------

Aggiungi ruolo

Dati anagrafici*

Persona

Cognome* BIANCHI

Nome* ANDREA



VADEMECUM PER LA COMPILAZIONE DELLA SCHEDA INFORMATIVA UMI



Quadro informativo C: DATI GENERALI - Sezione UMI

UMI

Applica? SI NO

Identificativo UMI *

- almeno una Unità Immobiliare nella UMI è adibita ad abitazione principale ad attività produttiva in esercizio
- L'intervento è riferito a più edifici contigui
 - e almeno un edificio con livello operativo B/C subirà un intervento di miglioramento sismico usufruendo delle regole di calcolo del contributo previste per la E0
- non è in relazione con altre UMI
- è in relazione con altre UMI
 - per aggregazione ai sensi dell'Ordinanza 60/2013 art. 3 c. 10
 - per disposizione comunale stabilita negli atti di perimetrazione (UMI adiacenti)

Quadro informativo E1: DICHIARAZIONI - Progetto unitario delle UMI

Progetto unitario delle UMI

- che l'intervento sulla UMI prevede una **realizzazione unica**
 - di allegare il progetto esecutivo unitario (strutturale e architettonico) della UMI
 - che il progetto esecutivo unitario della UMI è già stato presentato con il MUDE RCR n.*
 - che il progetto esecutivo unitario della UMI coincide con il progetto esecutivo dell'edificio
- che l'intervento sulla UMI sarà **realizzato per lotti**
 - di allegare il progetto preliminare unitario (strutturale e architettonico) della UMI
 - che il progetto preliminare unitario della UMI è già stato presentato con il MUDE RCR n.*



VADEMECUM PER LA COMPILAZIONE DELLA SCHEDA INFORMATIVA UMI



Quadro informativo E1: DICHIARAZIONI - Scheda informativa della UMI

Scheda informativa della UMI

- di allegare la scheda informativa della UMI e la relativa Planimetria
- che la scheda informativa della UMI e la relativa Planimetria sono già state presentate con il MUDE RCR n.*

Quadro informativo E2: ASSEVERAZIONI - Relazione con altre UMI per provvedimento comunale

Relazione con altre UMI per provvedimento comunale

- che le opere progettate sono coerenti e compatibili con quanto stabilito nei provvedimenti regionali
- e si allega la dichiarazione congiunta dei professionisti
- e si dichiara di avere già allegato la dichiarazione congiunta dei professionisti con il MUDE RCR n.*



VADEMECUM PER LA COMPILAZIONE DELLA SCHEDA INFORMATIVA UMI



Quadro informativo Z: ALLEGATI

Gli allegati del gruppo UMI da spuntare nell'apposito quadro informativo (e successivamente da allegare al modello MUDE) devono essere coerenti con le dichiarazioni e asseverazioni rese nei quadri precedenti.

In particolare, se si è dichiarato di "allegare la Scheda informativa della UMI e la relativa Planimetria", bisogna spuntare i seguenti allegati:

<input checked="" type="checkbox"/> N UMI Scheda informativa della UMI	: SCHEDA UMI
<input checked="" type="checkbox"/> N UMI Planimetria della UMI	: PLANIMETRIA UMI